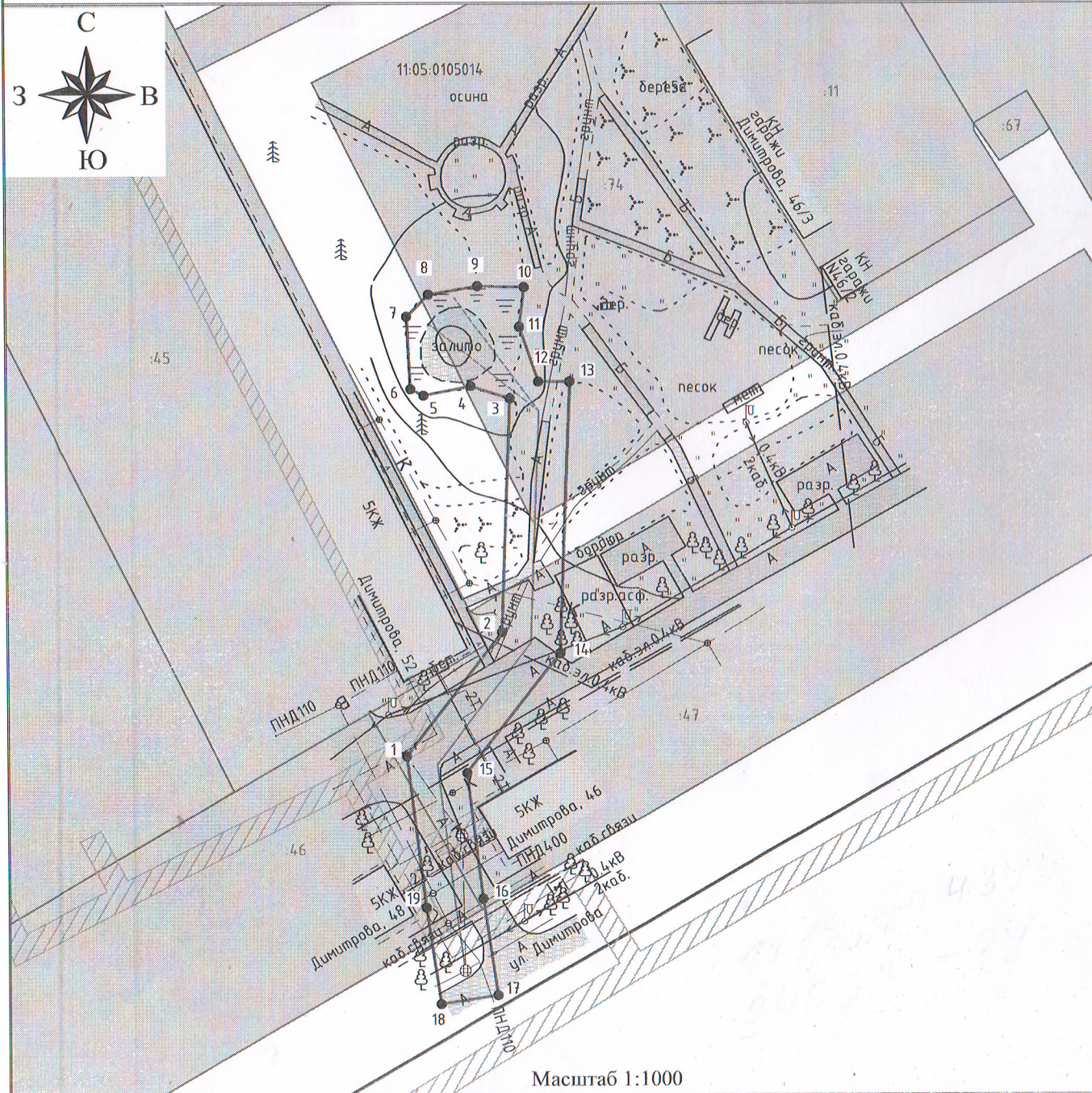


Раздел 4

Схема расположения публичного сервитута









Масштаб 1:1000



Масштаб 1:5000

Условные обозначения:

-  - граница публичного сервитута;
-  - существующая часть границы, имеющиеся в ГКН сведения о которой достаточны для определения ее местоположения;
-  - граница кадастрового квартала;
-  - дренаж из перфорированной трубы;
-  - коллектор дренажной сети;
-  - охранная зона инженерных коммуникаций (сведения внесены в ЕГРН);
- :74 - кадастровый номер земельного участка;
- 11:05:0105014 - номер кадастрового квартала;
- 1 ● - обозначение характерной точки границы публичного сервитута.

Подпись \_\_\_\_\_

Дата "02" августа 2021 г.

Место для оттиска печати (при наличии) лица, составившего описание местоположения границ объекта

